

COMISIÓN NACIONAL DE ÁREAS
NATURALES PROTEGIDAS

COMITÉ DE INFORMACIÓN

ACTA CI.-07/2011



MÉXICO DISTRITO FEDERAL, A 24 DE JUNIO DE 2011.

EN LA CIUDAD DE MÉXICO, SIENDO LAS ONCE HORAS DEL DÍA VEINTICUATRO DE JUNIO DE 2011, SE REUNIERON EN LA SALA "TUCAN" DE LA COMISIÓN NACIONAL DE ÁREAS NATURALES PROTEGIDAS (CONANP), ÓRGANO DESCONCENTRADO DE LA SECRETARÍA DE MEDIO AMBIENTE Y RECURSOS NATURALES (SEMARNAT), UBICADA EN EL SEGUNDO PISO DE LAS CALLES CAMINO AL AJUSCO NÚMERO DOSCIENTOS, COLONIA JARDINES EN LA MONTAÑA, DELEGACIÓN TLALPAN, CÓDIGO POSTAL 14210, LOS SERVIDORES PÚBLICOS SIGUIENTES:

Lic. Javier Palma Hernández, Suplente del Presidente del Comité de Información de la Comisión;
Arq. Héctor Hernández Sánchez, Suplente del Titular del Órgano Interno de Control en Semarnat y
Lic. Gerhard Achar Zavalza, Titular de la Unidad de Enlace de la Comisión.

I. DECLARACIÓN DE INICIO DE SESIÓN.

El Lic. Gerhard Achar Zavalza, previa verificación de la existencia del quórum legal, declaró formalmente instalada la Cuarta Sesión Ordinaria 2011, del Comité de Información, convocada mediante oficio número CONANP/UE.29/2011, de fecha veinte de junio de dos mil once.

II. LECTURA Y, EN SU CASO APROBACIÓN DEL ORDEN DEL DÍA.

Una vez leído el orden del día, del que medularmente destaca:

- I. Análisis, discusión, clasificación y confirmación de los criterios de información contenidos en las respuestas a las solicitudes: 1615100015511, 1615100016311 Y 1615100017311 y ratificación de reserva de información contenida en los 28 cuadros identificados con números de folio DRNOyAGC/AR/18/10, DRNOyAGC/01/11, DRNOyAGC/02/11, DRNOyAGC/03/11, DRNOyAGC/04/11, DRNOyAGC/05/11, DRNOyAGC/06/11, DRNOyAGC/07/11, DRNOyAGC/08/11, DRNOyAGC/09/11, DRNOyAGC/10/11, DRNOyAGC/11/11, DRNOyAGC/12/11, DRNOyAGC/13/11, DRNOyAGC/14/11, DRNOyAGC/15/11, DRNOyAGC/16/11, DRNOyAGC/17/11, DRNOyAGC/18/11, DRNOyAGC/19/11, DRNOyAGC/AR/20/11, DRNOyAGC/21/11, DRNOyAGC/22/11, DRNOyAGC/23/11, DRNOyAGC/24/11, DRNOyAGC/25/11, DRNOyAGC/26/11, DRNOyAGC/27/11, remitidos por la Dirección Regional Noroeste y Alto Golfo de California, mediante oficio F00.DRNOYAGC.-167/11 de fecha 14 de junio de 2011, que integran el índice de expedientes reservados.

III.- ANÁLISIS, DISCUSIÓN, CLASIFICACIÓN Y CONFIRMACIÓN DE LOS CRITERIOS DE INFORMACIÓN, CONTENIDOS EN LAS RESPUESTAS A LAS SOLICITUDES: 1615100015511, 1615100016311 Y 1615100017311 Y RATIFICACIÓN DE 28 CUADROS DE RESERVA DE INFORMACIÓN REMITIDOS POR LA DIRECCIÓN REGIONAL NOROESTE Y ALTO GOLFO DE CALIFORNIA, MEDIANTE OFICIO F00.DRNOYAGC.-167/11 DE FECHA 14 DE JUNIO DE 2011, QUE INTEGRAN EL ÍNDICE DE EXPEDIENTES RESERVADOS.

Para tales efectos, se ponen a la vista de este Comité los siguientes documentos:

Cuarta Sesión Ordinaria del Comité de Información 2011



SOLICITUD	INFORMACIÓN SOLICITADA (Copia textual)	SENTIDO RESPUESTA
1615100015511	<p><i>"Documentación, contenido de correos electrónicos, y en general información que Adrián Méndez Barrera, funcionario de la Conanp, pretendidamente encargado de fortalecimiento a la Regionalización de la Conanap, haya recibido de parte de servidores públicos o personal de ProMéxico -fideicomiso público federal considerado entidad paraestatal-, o de parte de representantes o trabajadores Hansa Baja Investment, también conocida como Hansa GRE Baja Investment, o en todo caso que se refieran o tengan relación con el proyecto Cabo Cortés, colindante con el área natural protegida federal Cabo Pulmo, en el municipio y litoral del Municipio de los Cabos, Baja California Sur. Se incluyen en lo solicitado los anexos que contuvieren en su caso los documentos y correos electrónicos. Solicito así mismo los comunicados, oficios y en general información que el aludido Adrián Méndez Barrera de la Conanap haya emitido o generado en relación o con motivo de la documentación, contenido de correos electrónicos y en general información determinable señalada en la oración previa.</i></p> <p><i>Documentación, contenido de correos electrónicos y en general información que la Conanp haya recibido o generado, relativa o atinente o en relación con el proyecto Cabo Cortés, colindante con el área natural protegida federal Cabo Pulmo, en el municipio y litoral del Municipio de los Cabos, Baja California Sur. Se excluye de lo solicitado lo relativo a la manifestación de impacto ambiental -y anexos a ésta- del proyecto en cuestión, así como la o las autorizaciones en materia de impacto ambiental emitidas por la Semarnat a favor de dicho proyecto".</i></p>	INFORMACIÓN RESERVADA
1615100016311	<p><i>Documento donde se me informe del perfil o curriculum, en todo caso capacidades, del personal de la Comisión Nacional de Áreas Naturales Protegidas que estará evaluando el cumplimiento de las medidas de prevención y mitigación, condicionantes y términos de las autorizaciones en materia de impacto ambiental del proyecto Cabo Cortés (3BS2008T0004), así como de las medidas y acciones adicionales ofertadas por el promovente del proyecto en cuestión en su manifestación de impacto ambiental. A más datos, las autorizaciones de impacto ambiental del proyecto en cuestión están contenidas en los oficios S.G.P.A./DGIRA/DG/2998/08 fechado al 22 de septiembre de 2008 y oficio S.G.P.A./DGIRA/DG/0608/11 fechado al parecer al 24 de enero de 2011 A más datos el proyecto se ubica colindante con el área natural protegida Cabo Pulmo, en el Municipio de Los Cabos, Estado de Baja California Sur".</i></p>	INEXISTENCIA DE INFORMACIÓN

Cuarta Sesión Ordinaria del Comité de Información 2011



SOLICITUD	INFORMACIÓN SOLICITADA (Copia textual)	SENTIDO RESPUESTA
1615100017311	<p><i>"Con fundamento en el artículo 6° Constitucional y demás relativos y aplicables de la Ley Federal de Transparencia y Acceso a la Información Pública Gubernamental solicito se me proporcione la siguiente información pública:</i></p> <p>1.- Si esa Dependencia, ¿ha celebrado contrato de obra pública o adquisiciones con la empresa "PANAMERICANA CONSTRUCTORES Y ASOCIADOS, S.A. DE C.V. durante los ejercicios 2007 a 2011?</p> <p>2.-De ser el caso ¿dicho contrato se encuentra finiquitado o existe algún monto pendiente de pago?"</p>	INEXISTENCIA DE INFORMACIÓN

De igual manera, se pone a la vista de este Comité, la reserva de información contenida en los 28 cuadros identificados con número de folio: DRNOyAGC/AR/18/10, DRNOyAGC/01/11, DRNOyAGC/02/11, DRNOyAGC/03/11, DRNOyAGC/04/11, DRNOyAGC/05/11, DRNOyAGC/06/11, DRNOyAGC/07/11, DRNOyAGC/08/11, DRNOyAGC/09/11, DRNOyAGC/10/11, DRNOyAGC/11/11, DRNOyAGC/12/11, DRNOyAGC/13/11, DRNOyAGC/14/11, DRNOyAGC/15/11, DRNOyAGC/16/11, DRNOyAGC/17/11, DRNOyAGC/18/11, DRNOyAGC/19/11, DRNOyAGC/AR/20/11, DRNOyAGC/21/11, DRNOyAGC/22/11, DRNOyAGC/23/11, DRNOyAGC/24/11, DRNOyAGC/25/11, DRNOyAGC/26/11, DRNOyAGC/27/11, remitidos por la Dirección Regional Noroeste y Alto Golfo de California, mediante oficio F00.DRNOYAGC.-167/11 de fecha 14 de junio de 2011, que integran el Índice de Expedientes Reservados, los cuales se precisan a continuación:

CUADROS DE RESERVA DE INFORMACIÓN	INFORMACIÓN QUE SE RESERVA	SENTIDO RESPUESTA
DRNOyAGC/AR/18/10	Opinión Técnica a la Manifestación de Impacto Ambiental, modalidad Regional del proyecto denominado "Pavimentación del Camino Álamos Masiaca, tramo del km 9+092 al Km 15+600, Estado de Sonora" con pretendida ubicación en el Área de Protección de Flora y Fauna Álamos - Río Cuchujaqui, en el municipio de Álamos, en el Estado de Sonora, promovido por la Junta Estatal de Caminos del Gobierno de Sonora.	INFORMACIÓN RESERVADA
DRNOyAGC/AR/01/11	Opinión técnica al manifiesto de impacto ambiental modalidad particular del proyecto "Recibidor de Mariscos Brisas del Mar 2" promovido por el Ing. Orel Meraz del Consejo Mexicano del Calamar Gigante en Sonora A.C. a ubicarse en la comunidad del Golfo de Santa Clara, en el área de la Reserva de la Biosfera Alto Golfo de California y Delta del Río Colorado, Municipio de San Luis Río Colorado, Sonora.	INFORMACIÓN RESERVADA

Cuarta Sesión Ordinaria del Comité de Información 2011



CUADROS DE RESERVA DE INFORMACIÓN	INFORMACIÓN QUE SE RESERVA	SENTIDO RESPUESTA
DRNOyAGC/AR/02/11	Opinión técnica del manifiesto de Impacto Ambiental modalidad particular del proyecto denominado "Plataforma de trabajo para actividades relacionadas con la pesca ribereña en El Golfo de Santa Clara, San Luis Río Colorado" promovido por la empresa Consejo Mexicano del Calamar Gigante en Sonora a.C. a ubicarse en la comunidad del Golfo de Santa Clara, en el área de la Reserva de la Biosfera Alto Golfo de California y Delta del Río Colorado, Municipio de San Luis Río Colorado.	INFORMACIÓN RESERVADA
DRNOyAGC/AR/03/11	Opinión técnica al Manifiesto de Impacto Ambiental modalidad particular del proyecto denominado Rehabilitación, Modificación, Operación y mantenimiento de una Granja para cultivo de Camarón, en el poblado El Playón, Municipio de Angostura, Sinaloa, promovido por la Sociedad Cooperativa de producción Pesquera Lorenzo López Sánchez S.C. de R.L. de C.V.	INFORMACIÓN RESERVADA
DRNOyAGC/AR/04/11	Opinión técnica del proyecto Manifestación de Impacto Ambiental modalidad particular del proyecto "Rehabilitación de Caminos y túneles existentes y exploración minera directa". Promovido por Benjamín Leonardo Lagarda Burton, con pretendida ubicación en los Ejidos La Aduana y Tetajosa en el Municipio de Alamos Sonora.	INFORMACIÓN RESERVADA
DRNOyAGC/AR/05/11	Opinión técnica de las obras y actividades a llevar del proyecto Playa del Sol en Isla las Piedras, Ejido Las Grullas Municipio de Ahome Sinaloa.	INFORMACIÓN RESERVADA
DRNOyAGC/AR/06/11	Opinión técnica al Manifiesto de Impacto ambiental modalidad particular del proyecto "Extracción de Materiales pétreos, para suministrarlos en la Construcción de la ampliación de la Carretera Federal no. 2. Tramo Sonoyta - San Luis Río Colorado, dentro de la Reserva de la Biosfera El Pinacate y Gran Desierto de Altar" promovido por la empresa Técnica y Desarrollo TD, S.A. de C.V.	INFORMACIÓN RESERVADA
DRNOyAGC/AR/07/11	Opinión técnica del Manifiesto de Impacto Ambiental modalidad particular del proyecto denominado "Construcción, Operación y mantenimiento de una granja para el cultivo de camarón blanco y azul (Litopenaeus vannamei y L. stylirostris) en estanquearías rústicas en una superficie de 98.2984 ha." promovido por Jacinto Castro Angulo la empresa Acuícola Brisa Marina, S.A. de C.V. con pretendida ubicación en el Playón Bahía de Santa María Municipio de Angostura Sinaloa.	INFORMACIÓN RESERVADA
DRNOyAGC/AR/08/11	Opinión Técnica respecto a, si el predio denominado "Adolfo de la Huerta" con una superficie de 3,314-98-66.689 ha. se encuentra dentro de la Reserva de la Biosfera el Pinacate y Gran Desierto de Altar.	INFORMACIÓN RESERVADA

Cuarta Sesión Ordinaria del Comité de Información 2011



CUADROS DE RESERVA DE INFORMACIÓN	INFORMACIÓN QUE SE RESERVA	SENTIDO RESPUESTA
DRNOyAGC/AR/09/11	Opinión técnica al proyecto de liberación – siembra de Maíz Genéticamente modificado evento DAS-01507-1 x DAS-59122-7, promovido por la empresa Dow AgroSciences de México S.A. de C.V., con pretendida liberación en los Municipios de Ahome y Culiacán, en el Estado de Sinaloa.	INFORMACIÓN RESERVADA
DRNOyAGC/AR/10/11	Opinión a los proyectos LD Puesto Peñasco – Golfo de Santa Clara 34.5 kv-2c-135 km.P.M. y LT Seis de Abril –Cucapah L.D considerados dentro del Programa de Obras e inversiones del Sector Eléctrico, dentro de las Áreas RB El Pinacate y Gran Desierto de Altar y RB Alto Golfo de California y Delta del Río Colorado.	INFORMACIÓN RESERVADA
DRNOyAGC/AR/11/11	Opinión técnica del Manifiesto de Impacto Ambiental modalidad particular del proyecto "Desazolve de Mantenimiento del canal de acceso al campo pesquero Los Pozos" promovido por La Federación de Cooperativas de Producción Pesquera Unidos de la Laguna del Caimanero S.C de R.L de C.V. con pretendida ubicación en la laguna del Caimanero municipio de Rosario, Sinaloa.	INFORMACIÓN RESERVADA
DRNOyAGC/AR/12/11	Opinión técnica del proyecto Maíz Genéticamente Modificado Evento MON-00810-6, promoverte PHI, México S.A. de C.V., con pretendida liberación en los municipios de Huatabampo y Valle del Yaqui en Sonora.	INFORMACIÓN RESERVADA
DRNOyAGC/AR/13/11	Opinión técnica del proyecto Maíz Genéticamente Modificado Evento DAS-01507-1 x MON-00810-6, promoverte PHI, México S.A. de C.V., con pretendida liberación en los municipios de Huatabampo y Valle del Yaqui en Sonora.	INFORMACIÓN RESERVADA
DRNOyAGC/AR/14/11	Opinión técnica del proyecto Maíz Genéticamente Modificado Evento DAS-01507-1 x MON-00810-6 x MON-00603-6, con pretendida liberación en los municipios de Huatabampo y Valle del Yaqui en Sonora.	INFORMACIÓN RESERVADA
DRNOyAGC/AR/15/11	Se informa de probable comisión de delito cometido por un colaborador en la dirección del APFF Meseta de Cacaxtla, en el que presuntamente de forma indebida fueron apropiados recursos del programa PROMAC.	INFORMACIÓN RESERVADA

Cuarta Sesión Ordinaria del Comité de Información 2011



CUADROS DE RESERVA DE INFORMACIÓN	INFORMACIÓN QUE SE RESERVA	SENTIDO RESPUESTA
DRNOyAGC/AR/16/11	Opinión técnica al Manifiesto de Impacto Ambiental modalidad Particular del proyecto Obra de Dragado de Bahía Jitzámuri Municipio de Ahome Sinaloa, promovido por la Comisión Nacional de Acuacultura y Pesca.	INFORMACIÓN RESERVADA
DRNOyAGC/AR/17/11	Opinión técnica del Manifiesto de Impacto Ambiental Modalidad Regional del Proyecto Caimaneros, Marina – Golf-Playa El Rosario Sinaloa, promovido por la empresa Inmuebles Donosita S.A De C.V. e Inmuebles Artxanda S.A. de C.V	INFORMACIÓN RESERVADA
DRNOyAGC/AR/18/11	Opinión técnica al Manifiesto de Impacto Ambiental modalidad Particular del proyecto Extracción de pétreos en Km 84 y km 102 para suministrar materiales al proyecto de ampliación de la carretera Federal no.2, promovido por la empresa Técnica y de Desarrollo TD S.A De C.V.	INFORMACIÓN RESERVADA
DRNOyAGC/AR/19/11	Opinión Técnica Del Manifiesto De Impacto Ambiental Modalidad Particular Del Proyecto Ampliación Camino De Acceso Al Pozo Del Km 50 Y Delimitado De Zona Para Campamento De Personal Dentro De La Rb El Pinacate Y Gran Desierto De Altar, Promovido Por Técnica Y Desarrollo Td, S.A De C.V.	INFORMACIÓN RESERVADA
DRNOyAGC/AR/20/11	Solicitud de información adicional sobre el proyecto "Rehabilitación, modificación de construcción, operación y mantenimiento de una granja para el cultivo de camarón, en el poblado El Playón, Municipio de Angostura, Sinaloa" presentado por Fidencio Montoya Cázarez.	INFORMACIÓN RESERVADA
DRNOyAGC/AR/21/11	Opinión Técnica de la información adicional del manifiesto de Impacto Ambiental sobre el Proyecto Construcción y mantenimiento de una granja para el cultivo de camarón blanco y azul (<i>Litopenaeus vannamei</i> y <i>L. stylirostris</i>) en estanquería rústica en una superficie de 98.2984 ha, ubicada en Marismas El Playón en la Bahía Santa María, Angostura Sinaloa.	INFORMACIÓN RESERVADA
DRNOyAGC/AR/22/11	Opinión técnica del proyecto Algodón Genéticamente Modificado evento MON-15985-7 x MON-88913-8 promovido por la empresa Bayer México S.A. de C.V. con pretendida liberación en los municipios El Fuerte, Ahome, Sinaloa, Guasave, Salvador Alvarado, Mocorito, Angostura, Badiraguato, Navolato y Culiacán, Estado de Sinaloa.	INFORMACIÓN RESERVADA

Cuarta Sesión Ordinaria del Comité de Información 2011



CUADROS DE RESERVA DE INFORMACIÓN	INFORMACIÓN QUE SE RESERVA	SENTIDO RESPUESTA
DRNOyAGC/AR/23/11	Opinión técnica del proyecto Algodón Genéticamente Modificado evento MON-88913-8 promovido por la empresa Monsanto Comercial S.A. de C.V. con pretendida liberación en los municipios El Fuerte, Ahome, Sinaloa, Guasave, Salvador Alvarado, Mocorito, Angostura, Navolato, Culiacán y Elota Estado de Sinaloa.	INFORMACIÓN RESERVADA
DRNOyAGC/AR/24/11	Opinión técnica del proyecto Algodón Genéticamente Modificado evento MON-15985-7 x MON-88913-8 promovido por la empresa Monsanto Comercial S.A. de C.V. con pretendida liberación en los municipios El Fuerte, Ahome, Sinaloa, Guasave, Salvador Alvarado, Mocorito, Angostura, Navolato, Culiacán y Elota Estado de Sinaloa.	INFORMACIÓN RESERVADA
DRNOyAGC/AR/25/11	Opinión técnica del proyecto Maíz Genéticamente modificado en Sinaloa, para una superficie de siembra de 2.4. has, formuladas por la Empresa PHI México S.A. de C.V. con pretendida liberación en los municipios de Ahome, Angostura, Culiacán, Cruz de Elota, Guasave y Navolato, Estado de Sinaloa.	INFORMACIÓN RESERVADA
DRNOyAGC/AR/26/11	Opinión técnica del proyecto Maíz Genéticamente modificado en Sinaloa, para una superficie de siembra de 2.4. y 1.2 has, formuladas por la Empresa PHI México S.A. de C.V. con pretendida liberación en los Municipios de Ahome, Angostura, Culiacán, Cruz de Elota, Guasave y Navolato, Estado de Sinaloa.	INFORMACIÓN RESERVADA
DRNOyAGC/AR/27/11	Opinión técnica del proyecto Maíz Genéticamente modificado Evento CIEA-9, formulado por el Centro de Investigación y de Estudios Avanzados del Instituto Politécnico Nacional, con pretendida liberación en el Municipio de Concordia Estado de Sinaloa.	INFORMACIÓN RESERVADA

En relación a la solicitud de información 1615100015511, el Comité de Información mediante videoconferencia, escucho las razones por las cuales la Dirección Regional Península de Baja California y Pacífico Norte reservo la información de mérito, sin embargo, el Arq. Héctor Hernández Sánchez, solicita que se requiera en lo particular a la Dirección General de Operación Regional y al Biol. Adrian Méndez Barrera, para lo cual, instruye a la Unidad de Enlace realice mediante oficio los requerimientos señalados, prorrogando la respuesta por un término de 20 días con la finalidad de que estos últimos, se pronuncien al respecto.

IV.- RATIFICACIÓN DEL CRITERIO DE CLASIFICACIÓN DE INFORMACIÓN CONTENIDO EN LAS RESPUESTAS A LAS SOLICITUDES: 1615100016311 Y 1615100017311 Y 28 DE CUADROS DE RESERVA DE INFORMACIÓN REMITIDOS POR LA DIRECCIÓN REGIONAL NOROESTE Y ALTO GOLFO DE CALIFORNIA, MEDIANTE OFICIO F00.DRNOYAGC.-167/11 DE FECHA 14 DE JUNIO DE 2011, QUE INTEGRAN EL ÍNDICE DE EXPEDIENTES RESERVADOS.

Una vez desahogado el punto que antecede, este Comité de Información aprueba por unanimidad la clasificación de información presentada en esta sesión en los siguientes términos:

- A) Por lo que se refiere al criterio de clasificación de información contenido en las respuestas a las solicitudes: 1615100015511, 1615100016311 Y 1615100017311.

SOLICITUD	INFORMACIÓN SOLICITADA (Copia Textual)	SENTIDO RESPUESTA	RESOLUCIÓN DEL COMITÉ
1615100015511	<p><i>"Documentación, contenido de correos electrónicos, y en general información que Adrián Méndez Barrera, funcionario de la Conanp, pretendidamente encargado de fortalecimiento a la Regionalización de la Conanap, haya recibido de parte de servidores públicos o personal de ProMéxico -fideicomiso público federal considerado entidad paraestatal-, o de parte de representantes o trabajadores Hansa Baja Investment, también conocida como Hansa GRE Baja Investment, o en todo caso que se refieran o tengan relación con el proyecto Cabo Cortés, colindante con el área natural protegida federal Cabo Pulmo, en el municipio y litoral del Municipio de los Cabos, Baja California Sur. Se incluyen en lo solicitado los anexos que contuvieren en su caso los documentos y correos electrónicos. Solicito así mismo los comunicados, oficios y en general información que el aludido Adrián Méndez Barrera de la Conanap haya emitido o generado en relación o con motivo de la documentación, contenido de correos electrónicos y en general información determinable señalada en la oración previa.</i></p> <p><i>Documentación, contenido de correos electrónicos y en general información que la Conanp haya recibido o generado, relativa o atinente o en relación con el proyecto Cabo Cortés, colindante con el área natural protegida federal Cabo Pulmo, en el municipio y litoral del Municipio de los Cabos, Baja California Sur. Se excluye de lo solicitado lo relativo a la manifestación de impacto ambiental -y anexos a ésta- del proyecto en cuestión, así como la o las autorizaciones en materia de impacto ambiental emitidas por la Semamat a a favor de dicho proyecto".</i></p>	<p>El Arq. Héctor Hernández Sánchez, con fundamento en el artículo 29, fracción IV de la Ley Federal de Transparencia y Acceso a la Información Pública Gubernamental, solicita que se requiera en lo particular, a la Dirección General de Operación Regional y al Biol. Adrian Méndez Barrera información de la solicitud de referencia.</p>	<p>SE CONCEDE PRORROGA PARA REALIZAR UNA BUSQUEDA EXHAUSTIVA DE LA INFORMACIÓN.</p>
1615100016311	<p><i>"Documento donde se me informe del perfil o curriculum, en todo caso capacidades, del personal de la Comisión Nacional de Áreas Naturales Protegidas que estará evaluando el cumplimiento de las medidas de prevención y mitigación, condicionantes y términos de las autorizaciones en materia de impacto ambiental del proyecto Cabo Cortés (3BS2008T0004), así</i></p>	<p>INEXISTENCIA DE INFORMACIÓN</p>	<p>SE RATIFICA POR UNANIMIDAD</p>

Cuarta Sesión Ordinaria del Comité de Información 2011



SOLICITUD	INFORMACIÓN SOLICITADA (Copia Textual)	SENTIDO RESPUESTA	RESOLUCIÓN DEL COMITÉ
	<p>como de las medidas y acciones adicionales ofertadas por el promovente del proyecto en cuestión en su manifestación de impacto ambiental. A más datos, las autorizaciones de impacto ambiental del proyecto en cuestión están contenidas en los oficios S.G.P.A./DGIRA/DG/2998/08 fechado al 22 de septiembre de 2008 y oficio S.G.P.A./DGIRA/DG/0606/11 fechado al parecer al 24 de enero de 2011. A más datos el proyecto se ubica colindante con el área natural protegida Cabo Pulmo, en el Municipio de Los Cabos, Estado de Baja California Sur.</p>		
1615100017311	<p>"Con fundamento en el artículo 6° Constitucional y demás relativos y aplicables de la Ley Federal de Transparencia y Acceso a la Información Pública Gubernamental solicito se me proporcione la siguiente información pública:</p> <p>1.- Si esa Dependencia, ¿ha celebrado contrato de obra pública o adquisiciones con la empresa "PANAMERICANA CONSTRUCTORES Y ASOCIADOS, S.A. DE C.V. durante los ejercicios 2007 a 2011?</p> <p>2.-De ser el caso ¿dicho contrato se encuentra finiquitado o existe algún monto pendiente de pago?"</p>	INEXISTENCIA DE INFORMACIÓN	SE RATIFICA POR UNANIMIDAD

Por lo anterior, se emite el siguiente acuerdo:

ACUERDO CI.CONANP.I.11.15.- Se concede prorroga a las solicitud de información 1615100015511 con la finalidad de que la Dirección de Operación Regional y el Biol. Adrian Mendez Barrera se pronuncien al respecto.

ACUERDO CI.CONANP.I.11.16.- Se confirma la inexistencia de información de las solicitudes: 1615100016311 y 1615100017311, por lo que se instruye a la Unidad de Enlace de la CONANP a realizar las resoluciones pertinentes.

B) Por lo que respecta a la reserva de información contenida en los 28 cuadros de identificados con número de folio: DRNOyAGC/AR/18/10, DRNOyAGC/01/11, DRNOyAGC/02/11, DRNOyAGC/03/11, DRNOyAGC/04/11, DRNOyAGC/05/11, DRNOyAGC/06/11, DRNOyAGC/07/11, DRNOyAGC/08/11, DRNOyAGC/09/11, DRNOyAGC/10/11, DRNOyAGC/11/11, DRNOyAGC/12/11, DRNOyAGC/13/11, DRNOyAGC/14/11, DRNOyAGC/15/11, DRNOyAGC/16/11, DRNOyAGC/17/11, DRNOyAGC/18/11, DRNOyAGC/19/11, DRNOyAGC/AR/20/11, DRNOyAGC/21/11, DRNOyAGC/22/11, DRNOyAGC/23/11, DRNOyAGC/24/11, DRNOyAGC/25/11, DRNOyAGC/26/11, DRNOyAGC/27/11, remitidos por la Dirección Regional Noroeste y Alto Golfo de California, mediante oficio F00.DRNOYAGC.-167/11 de fecha 14 de junio de 2011, que integran el Índice de Expedientes Reservados, se acuerda:

Cuarta Sesión Ordinaria del Comité de Información 2011



CUADROS DE RESERVA DE INFORMACIÓN	INFORMACIÓN QUE SE RESERVA	SENTIDO RESPUESTA	RESOLUCIÓN DEL COMITÉ
DRNOyAGC/AR/18/10	<i>Opinión Técnica a la Manifestación de Impacto Ambiental, modalidad Regional del proyecto denominado "Pavimentación del Camino Álamos Masiaca, tramo del km 9+092 al Km 15+600, Estado de Sonora" con pretendida ubicación en el Área de Protección de Flora y Fauna Álamos - Río Cuchujaqui, en el municipio de Álamos, en el Estado de Sonora, promovido por la Junta Estatal de Caminos del Gobierno de Sonora.</i>	INFORMACIÓN RESERVADA	SE RATIFICA POR UNANIMIDAD
DRNOyAGC/AR/01/11	<i>Opinión técnica al manifiesto de impacto ambiental modalidad particular del proyecto "Recibidor de Mariscos Brisas del Mar 2" promovido por el Ing. Orel Meraz del Consejo Mexicano del Calamar Gigante en Sonora A.C. a ubicarse en la comunidad del Golfo de Santa Clara, en el área de la Reserva de la Biosfera Alto Golfo de California y Delta del Río Colorado, Municipio de San Luis Río Colorado, Sonora.</i>	INFORMACIÓN RESERVADA	SE RATIFICA POR UNANIMIDAD
DRNOyAGC/AR/02/11	<i>Opinión técnica del manifiesto de Impacto Ambiental modalidad particular del proyecto denominado "Plataforma de trabajo para actividades relacionadas con la pesca ribereña en El Golfo de Santa Clara, San Luis Río Colorado" promovido por la empresa Consejo Mexicano del Calamar Gigante en Sonora a.C. a ubicarse en la comunidad del Golfo de Santa Clara, en el área de la Reserva de la Biosfera Alto Golfo de California y Delta del Río Colorado, Municipio de San Luis Río Colorado.</i>	INFORMACIÓN RESERVADA	SE RATIFICA POR UNANIMIDAD
DRNOyAGC/AR/03/11	<i>Opinión técnica al Manifiesto de Impacto Ambiental modalidad particular del proyecto denominado Rehabilitación, Modificación, Operación y mantenimiento de una Granja para cultivo de Camarón, en el poblado El Playón, Municipio de Angostura, Sinaloa, promovido por la Sociedad Cooperativa de producción Pesquera Lorenzo López Sánchez S.C. de R.L. de C.V.</i>	INFORMACIÓN RESERVADA	SE RATIFICA POR UNANIMIDAD
DRNOyAGC/AR/04/11	<i>Opinión técnica del proyecto Manifestación de Impacto Ambiental modalidad particular del proyecto "Rehabilitación de Caminos y túneles existentes y exploración minera directa". Promovido por Benjamín Leonardo Lagarda Burton, con pretendida ubicación en los Ejidos La Aduana y Tetajiosa en el Municipio de Álamos Sonora.</i>	INFORMACIÓN RESERVADA	SE RATIFICA POR UNANIMIDAD

[Handwritten signature]

[Handwritten mark]

Cuarta Sesión Ordinaria del Comité de Información 2011



DRNOyAGC/AR/05/11	Opinión técnica de las obras y actividades a llevar del proyecto Playa del Sol en Isla las Piedras, Ejido Las Grullas Municipio de Ahome Sinaloa.	INFORMACIÓN RESERVADA	SE RATIFICA POR UNANIMIDAD
DRNOyAGC/AR/06/11	Opinión técnica al Manifiesto de Impacto ambiental modalidad particular del proyecto "Extracción de Materiales pétreos, para suministrarlos en la Construcción de la ampliación de la Carretera Federal no. 2. Tramo Sonoyta - San Luis Río Colorado, dentro de la Reserva de la Biosfera El Pinacate y Gran Desierto de Altar" promovido por la empresa Técnica y Desarrollo TD, S.A. de C.V.	INFORMACIÓN RESERVADA	SE RATIFICA POR UNANIMIDAD
DRNOyAGC/AR/07/11	Opinión técnica del Manifiesto de Impacto Ambiental modalidad particular del proyecto denominado "Construcción, Operación y mantenimiento de una granja para el cultivo de camarón blanco y azul (<i>Litopenaeus vannamei</i> y <i>L. stylirostris</i>) en estanquearías rústicas en una superficie de 98.2984 ha." promovido por Jacinto Castro Angulo la empresa Acuícola Brisa Marina, S.A. de C.V. con pretendida ubicación en el Playón Bahía de Santa María Municipio de Angostura Sinaloa.	INFORMACIÓN RESERVADA	SE RATIFICA POR UNANIMIDAD
DRNOyAGC/AR/08/11	Opinión Técnica respecto a, si el predio denominado "Adolfo de la Huerta" con una superficie de 3,314-98-66.689 ha. se encuentra dentro de la Reserva de la Biosfera el Pinacate y Gran Desierto de Altar.	INFORMACIÓN RESERVADA	SE RATIFICA POR UNANIMIDAD
DRNOyAGC/AR/09/11	Opinión técnica al proyecto de liberación - siembra de Maíz Genéticamente modificado evento DAS-01507-1 x DAS-59122-7, promovido por la empresa Dow AgroSciences de México S.A. de C.V., con pretendida liberación en los Municipios de Ahome y Culiacán, en el Estado de Sinaloa.	INFORMACIÓN RESERVADA	SE RATIFICA POR UNANIMIDAD
DRNOyAGC/AR/10/11	Opinión a los proyectos LD Puesto Peñasco - Golfo de Santa Clara 34.5 kv-2c-135 km.P.M. y LT Seis de Abril - Cucapah L.D considerados dentro del Programa de Obras e inversiones del Sector Eléctrico, dentro de las Áreas RB El Pinacate y Gran Desierto de Altar y RB Alto Golfo de California y Delta del Río Colorado.	INFORMACIÓN RESERVADA	SE RATIFICA POR UNANIMIDAD
DRNOyAGC/AR/11/11	Opinión técnica del Manifiesto de Impacto Ambiental modalidad particular del proyecto "Desazolve de Mantenimiento del canal de acceso al campo pesquero Los Pozos" promovido por La Federación de Cooperativas de Producción Pesquera Unidos de la Laguna del Caimanero S.C de R.L de C.V. con pretendida ubicación en la laguna del Caimanero municipio de Rosario, Sinaloa.	INFORMACIÓN RESERVADA	SE RATIFICA POR UNANIMIDAD

Cuarta Sesión Ordinaria del Comité de Información 2011



DRNOyAGC/AR/12/11	Opinión técnica del proyecto Maíz Genéticamente Modificado Evento MON-00810-6, promoverte PHI, México S.A. de C.V., con pretendida liberación en los municipios de Huatabampo y Valle del Yaqui en Sonora.	INFORMACIÓN RESERVADA	SE RATIFICA POR UNANIMIDAD
DRNOyAGC/AR/13/11	Opinión técnica del proyecto Maíz Genéticamente Modificado Evento DAS-01507-1 x MON-00810-6, promoverte PHI, México S.A. de C.V., con pretendida liberación en los municipios de Huatabampo y Valle del Yaqui en Sonora.	INFORMACIÓN RESERVADA	SE RATIFICA POR UNANIMIDAD
DRNOyAGC/AR/14/11	Opinión técnica del proyecto Maíz Genéticamente Modificado Evento DAS-01507-1 x MON-00810-6 x MON-00603-6, con pretendida liberación en los municipios de Huatabampo y Valle del Yaqui en Sonora.	INFORMACIÓN RESERVADA	SE RATIFICA POR UNANIMIDAD
DRNOyAGC/AR/15/11	Se informa de probable comisión de delito cometido por un colaborador en la dirección del APFF Meseta de Cacaxtla, en el que presuntamente de forma indebida fueron apropiados recursos del programa PROMAC.	INFORMACIÓN RESERVADA	SE RATIFICA POR UNANIMIDAD
DRNOyAGC/AR/16/11	Opinión técnica al Manifiesto de Impacto Ambiental modalidad Particular del proyecto Obra de Dragado de Bahía Jitzámuri Municipio de Ahome Sinaloa, promovido por la Comisión Nacional de Acuicultura y Pesca.	INFORMACIÓN RESERVADA	SE RATIFICA POR UNANIMIDAD
DRNOyAGC/AR/17/11	Opinión técnica del Manifiesto de Impacto Ambiental Modalidad Regional del Proyecto Caimaneros, Marina – Golf-Playa El Rosario Sinaloa, promovido por la empresa Inmuebles Donosita S.A De C.V. e Inmuebles Arxanda S.A. de C.V	INFORMACIÓN RESERVADA	SE RATIFICA POR UNANIMIDAD
DRNOyAGC/AR/18/11	Opinión técnica al Manifiesto de Impacto Ambiental modalidad Particular del proyecto Extracción de pétreos en Km 84 y km 102 para suministrar materiales al proyecto de ampliación de la carretera Federal no.2, promovido por la empresa Técnica y de Desarrollo TD S.A De C.V.	INFORMACIÓN RESERVADA	SE RATIFICA POR UNANIMIDAD
DRNOyAGC/AR/19/11	Opinión Técnica Del Manifiesto De Impacto Ambiental Modalidad Particular Del Proyecto Ampliación Camino De Acceso Al Pozo Del Km 50 Y Delimitado De Zona Para Campamento De Personal Dentro De La Rb El Pinacate Y Gran Desierto De Altar, Promovido Por Técnica Y Desarrollo Td, S.A De C.V.	INFORMACIÓN RESERVADA	SE RATIFICA POR UNANIMIDAD
DRNOyAGC/AR/20/11	Solicitud de información adicional sobre el proyecto "Rehabilitación, modificación de construcción, operación y mantenimiento de una granja para el cultivo de camarón, en el poblado El Playón, Municipio de Angostura, Sinaloa" presentado por Fidencio Montoya Cázares.	INFORMACIÓN RESERVADA	SE RATIFICA POR UNANIMIDAD

Cuarta Sesión Ordinaria del Comité de Información 2011



DRNOyAGC/AR/21/11	Opinión Técnica de la información adicional del manifiesto de Impacto Ambiental sobre el Proyecto Construcción y mantenimiento de una granja para el cultivo de camarón blanco y azul (<i>Litopenaeus vannamei</i> y <i>L. stylirostris</i>) en estanquería rústica en una superficie de 98.2984 ha, ubicada en Marismas El Playón en la Bahía Santa María, Angostura Sinaloa.	INFORMACIÓN RESERVADA	SE RATIFICA POR UNANIMIDAD
DRNOyAGC/AR/22/11	Opinión técnica del proyecto Algodón Genéticamente Modificado evento MON-15985-7 x MON-88913-8 promovido por la empresa Bayer México S.A. de C.V. con pretendida liberación en los municipios El Fuerte, Ahome, Sinaloa, Guasave, Salvador Alvarado, Mocoquito, Angostura, Badiraguato, Navolato y Culiacán, Estado de Sinaloa.	INFORMACIÓN RESERVADA	SE RATIFICA POR UNANIMIDAD
DRNOyAGC/AR/23/11	Opinión técnica del proyecto Algodón Genéticamente Modificado evento MON-88913-8 promovido por la empresa Monsanto Comercial S.A. de C.V. con pretendida liberación en los municipios El Fuerte, Ahome, Sinaloa, Guasave, Salvador Alvarado, Mocoquito, Angostura, Navolato, Culiacán y Elota Estado de Sinaloa.	INFORMACIÓN RESERVADA	SE RATIFICA POR UNANIMIDAD
DRNOyAGC/AR/24/11	Opinión técnica del proyecto Algodón Genéticamente Modificado evento MON-15985-7 x MON-88913-8 promovido por la empresa Monsanto Comercial S.A. de C.V. con pretendida liberación en los municipios El Fuerte, Ahome, Sinaloa, Guasave, Salvador Alvarado, Mocoquito, Angostura, Navolato, Culiacán y Elota Estado de Sinaloa.	INFORMACIÓN RESERVADA	SE RATIFICA POR UNANIMIDAD
DRNOyAGC/AR/25/11	Opinión técnica del proyecto Maíz Genéticamente modificado en Sinaloa, para una superficie de siembra de 2.4 has, formuladas por la Empresa PHI México S.A. de C.V. con pretendida liberación en los municipios de Ahome, Angostura, Culiacán, Cruz de Elota, Guasave y Navolato, Estado de Sinaloa.	INFORMACIÓN RESERVADA	SE RATIFICA POR UNANIMIDAD
DRNOyAGC/AR/26/11	Opinión técnica del proyecto Maíz Genéticamente modificado en Sinaloa, para una superficie de siembra de 2.4 y 1.2 has, formuladas por la Empresa PHI México S.A. de C.V. con pretendida liberación en los Municipios de Ahome, Angostura, Culiacán, Cruz de Elota, Guasave y Navolato, Estado de Sinaloa.	INFORMACIÓN RESERVADA	SE RATIFICA POR UNANIMIDAD

Cuarta Sesión Ordinaria del Comité de Información 2011



DRNOyAGC/AR/27/11	Opinión técnica del proyecto Maíz Genéticamente modificado Evento CIEA-9, formulado por el Centro de Investigación y de Estudios Avanzados del Instituto Politécnico Nacional, con pretendida liberación en el Municipio de Concordia Estado de Sinaloa.	INFORMACIÓN RESERVADA	SE RATIFICA POR UNANIMIDAD
-------------------	--	-----------------------	----------------------------


Por lo anterior, se emite el siguiente acuerdo:


ACUERDO CI.CONANP.I.11.17.- Se aprueba por unanimidad y se ratifica en todas y cada una de sus partes, la clasificación de información como RESERVADA, realizada por la Dirección Regional Noroeste y Alto Golfo de California, en los 28 cuadros identificados con número de folio: DRNOyAGC/AR/18/10, DRNOyAGC/01/11, DRNOyAGC/02/11, DRNOyAGC/03/11, DRNOyAGC/04/11, DRNOyAGC/05/11, DRNOyAGC/06/11, DRNOyAGC/07/11, DRNOyAGC/08/11, DRNOyAGC/09/11, DRNOyAGC/10/11, DRNOyAGC/11/11, DRNOyAGC/12/11, DRNOyAGC/13/11, DRNOyAGC/14/11, DRNOyAGC/15/11, DRNOyAGC/16/11, DRNOyAGC/17/11, DRNOyAGC/18/11, DRNOyAGC/19/11, DRNOyAGC/AR/20/11, DRNOyAGC/21/11, DRNOyAGC/22/11, DRNOyAGC/23/11, DRNOyAGC/24/11, DRNOyAGC/25/11, DRNOyAGC/26/11, DRNOyAGC/27/11.

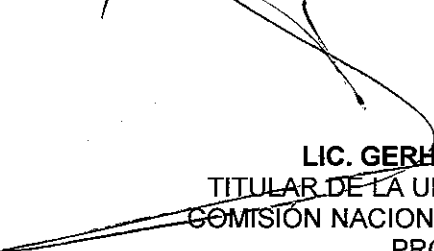
V.- CLAUSURA DE LA SESIÓN.

Antes de concluir la CUARTA SESIÓN ORDINARIA DEL COMITÉ DE INFORMACIÓN, DE LA COMISIÓN NACIONAL DE ÁREAS NATURALES PROTEGIDAS, el Lic. Gerhard Achar Zavalza, dio lectura a los acuerdos en la presente sesión y los miembros del Comité de Información los aprueban por unanimidad sin existir enmienda u observación alguna.

No habiendo otro asunto que tratar, el Lic. Gerhard Achar Zavalza agradeció la presencia y participación de los asistentes, dando por terminado este acto siendo las doce horas del día veinticuatro de junio dos mil once, firmando de conformidad y para constancia los que en ella intervinieron.


LIC. JAVIER PALMA HERNÁNDEZ
 SUPLENTE DEL PRESIDENTE DEL COMITÉ DE INFORMACIÓN DE LA COMISIÓN NACIONAL DE ÁREAS NATURALES PROTEGIDAS


ARQ. HÉCTOR HERNÁNDEZ SÁNCHEZ
 SUPLENTE DEL TITULAR DEL ÓRGANO INTERNO DE CONTROL EN LA SECRETARÍA DE MEDIO AMBIENTE Y RECURSOS NATURALES


LIC. GERHARD ACHAR ZAVALZA
 TITULAR DE LA UNIDAD DE ENLACE DE LA COMISIÓN NACIONAL DE ÁREAS NATURALES PROTEGIDAS.